

MINISTERIE VAN
GRONDBELEID EN BOSBEHEER
Ministry Land & Forest Management
ONDERDIRECTORAAT GRONDBEHEER
Directorate Land Management
Prins Hendrikstraat No. 30, Paramaribo-
Suriname,
Telefoon (597) 410204

Aan: Districtscommissaris van Sipaliwini

Betreft: aanvraag t.n.v. **TERRA INVEST SURINAME & GUYANA N.V.**

Lad.no: 37312/2022

Paramaribo, 10 februari 2023

Geachte Districtscommissaris,

Verwijzend naar het verzoekschrift van **TERRA INVEST SURINAME & GUYANA N.V.**, wordt bij deze krachtens artikel 7 lid 1 van het Decreet Uitgifte Domeingrond, uw advies opgevraagd m.b.t. de grondaanvraag.

Het Ministerie ziet uw advies binnen vier (4) weken na dit schrijven te hebben ontvangen tegemoet. Indien u niet reageert binnen deze periode, zal worden aangenomen dat zijdens u GEEN bezwaar bestaat tegen de mogelijke toewijzing van het aangevraagd stuk grond aan voornoemde, mits het tot vrij domeingrond van de Staat behoort.

Indien er zaken zijn die maken dat u niet binnen vier (4) weken het opgevraagd advies kan uitbrengen, wordt u gevraagd zo spoedig mogelijk contact op te nemen met het Hoofd van Dienst der Domeinen hetzij schriftelijk, hetzij via het digitaal verkeer.

Als bijlage treft u aan het verzoekschrift en de bijbehorende perceel kaart van de belanghebbende.

Hoogachtend,



Het Wnd, Hoofd Dienst Der Domeinen,
Mevr. Sh. Reyme



Terra Invest Suriname & Guyana nv Kampongketjilweg 50 Saramacca Suriname

Kampongketjilweg 50
District Saramacca

Ministerie van Grondbeleid en Bosbeheer (GBB)
T.a.v. het hoofd Dienst der Domeinen
Prins Hendrikstraat
Paramaribo

T 00597 811 38 39

M crsouverein@gmail.com

W www.terrainvestsurinameguyana.com.com

Datum:

12 augustus 2022

Onderwerp:

Verzoekbrief


Geachte heer of mevrouw,


Terra Invest Suriname & Guyana nv geeft te kennen dat wij uw minister verzoeken het stuk grond, **vermoedelijk groot 35194 hectare**, gelegen in het **district Sipaliwini**, ten oosten van de Coppenerivier en aan de noordzijde van de Rijksweg naar West-Suriname, op de bijgevoegde figuratieve kaart van de *beëdigde landmeter Caryl A. Cairo, Lcs d.d. 10 augustus 2022*, aangeduid met de letters **A B C D E F G H I J K L** en rood omljnd, in grondhuur te willen afstaan voor het **uitoefenen van machinale landbouw**.

Met vriendelijke groet,

Ruud Souverein

Terra Invest Suriname & Guyana nv





K.N.


- 5°03'18.0"N 56°28'48.0"W
- 5°09'35.0"N 56°14'39.0"W
- 5°01'57.0"N 56°13'22.0"W
- 4°57'22.0"N 56°23'15.0"W
- A-B= 2060,70 m
- B-C= 4259,41 m
- C-D= 2986,69 m
- D-E= 1922,52 m
- E-F= 2543,46 m
- F-G= 1493,18 m
- G-H= 4083,12 m
- H-I= 2205,73 m
- I-J= 1063,94 m
- J-K= 14262,69 m
- K-L= 28589,19 m
- L-A= 14988,42 m

SCHAAL: 1: 300.000

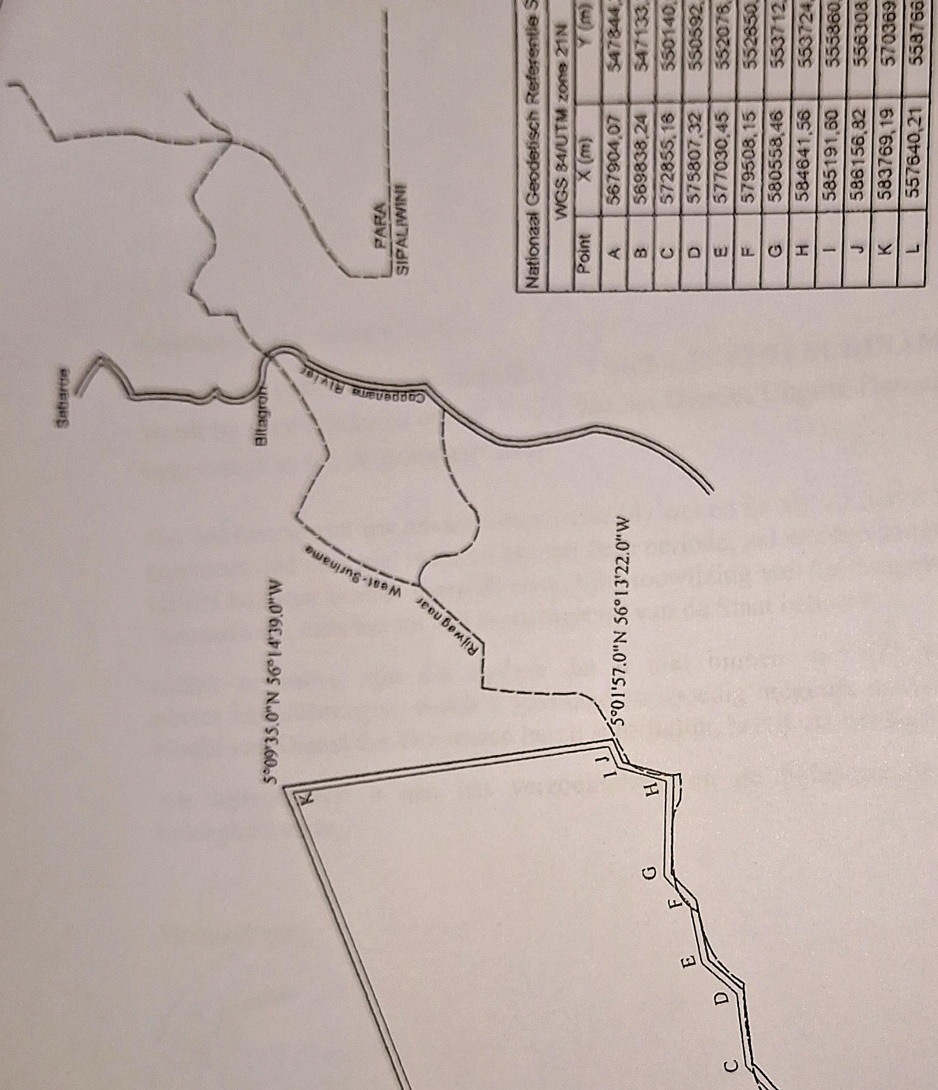
Figuratieve kaart van het stuk grond, vermoedelijk groot 35194 ha., gelegen in het district Sipaliwini, ten westen van de Coppename rivier aan de noordzijde van de Rijkweg naar West-Suriname, aangeduid met de letters A B C D E F G H I J K L en in het rood omlijnd.

In opdracht van Terra Invest Suriname & Guyana N.V., die het voormeld stuk grond in Grondhuur wenst te verkrijgen voor het uitoefenen van de Machinale Landbouw, heb ik deze kaart vervaardigd, mede met gebruikmaking van de gegevens voorkomende op de kaart van landmeter J.G. van der Jagt d.d. 16 maart 2009.

Paramaribo, 10 augustus 2022
 De beëdigde landmeter,
 Caryl A. Cairo, Lcs



Nationaal Geodetisch Referentie Stelsel		
WGS 84/UTM zone 21N		
Point	X (m)	Y (m)
A	567904,07	547844,25
B	569838,24	547133,28
C	572855,16	550140,07
D	575807,32	550592,89
E	577030,45	552076,16
F	579508,15	552850,77
G	580558,46	553712,10
H	584841,56	553724,44
I	585191,60	555860,49
J	586156,82	556303,06
K	583769,19	570369,48
L	557640,21	556766,97



Sattaroe
 Blagron
 Coppename Rivier
 Rijkweg naar West-Suriname
 FARA
 SIPALIWINI