

Paramaribo, 6 juli 2023

Aan: de Waarnemend Procureur-Generaal bij het Openbaar Ministerie
Mw. mr. G. Paragsingh

Betreft: Rappelschrijven tot onderzoek gronduitgifte in Inheemse gebieden en
onderzoek naar gronduitgifte voor georganiseerde immigratie van
buitenlandse etnische groepen

Weledelgestrenge vrouwe,

Ondergetekende heeft enige tijd geleden een schriftelijk verzoek ingediend bij uw Parket, waarin zij haar verzoek motiveert van handelingen die zijn gepleegd vermoedelijk in strijd zijn met wettelijke voorschriften, voorwaarden of procedures om vermoedelijk voor zichzelf of een ander enig onrechtmatig voordeel te verkrijgen.

De rechtsvraag in hoeverre de wettelijke procedures, voorschriften en regels in acht zijn genomen bij de aanvraag en uitgifte van gronden in heemse woon- en leefgebieden staat overeind, gezien het feit dat op de uitgegeven gronden zichtbaar woonhuizen staan, landbouw wordt uitgeoefend en waar er jachtgebieden zijn ingesteld.

Inheemse leefgemeenschappen hebben het recht om te leven in vrijheid, vrede en veiligheid als oorspronkelijke volkeren van Suriname. Tevens bezitten zij eveneens het recht om actief te participeren in het gronduitgiftebeleid als onderdeel van hun zelfbeschikkingsrecht c.q. bestuurlijke autonomie.

In beschouwing nemend de aanvraag en de gronduitgifte, rijst de rechtsvraag wie verantwoordelijk gesteld moet worden gezien het feit dat er vermoedelijk geen gedegen onderzoek is gedaan vanuit de afdeling grondinspectie vanuit overheidszijde, geen voorafgaand geïnformeerde toestemming van de lokale dorpsgemeenschappen is verkregen en hiermee de onjuiste adviezen vanuit het Districtscommissariaat zijn geweest. Verder is de Staat Suriname door het Inter-Amerikaans Hof voor Mensenrechten veroordeeld vanwege grove schendingen van mensenrechten in de zaak van de Kalina-Loko volkeren.

Het niet naleven is in strijd met de bepalingen in de Anti-Corruptiewet en zijn de aanvragen en uitgifte van gronden in inheemse leef- en woongebieden hierdoor van rechtswege nietig.

Ondergetekende heeft na de indiening van het verzoek geduldig gewacht op antwoord uwerzijds. Thans wenst ondergetekende te vernemen wat de progressie is van het onderzoek.

DE NATIONALE ASSEMBLEE	
Ingek. <u>11 juli</u>	<u>2023</u>
Agenda no. <u>116/23</u>	
Verwezen	
Naar	

2

Tot slot constateert ondergetekende een ernstige zorgwekkende ontwikkeling bij aanvraag en uitgifte van gronden in de Republiek Suriname wanneer uitspraken gedaan door de President van de Republiek Suriname in De Nationale Assemblée, aangeven dat 50 mennonieten families zich in Suriname mogen vestigen. Het vestigen van 50 mennonieten families is een zorgwekkende kwestie geworden en ook hierin is de rechtsvraag in hoeverre vermoedelijk handelingen zijn gepleegd in strijd met wettelijke voorschriften, voorwaarden of procedures om vermoedelijk voor zichzelf of een ander enig onrechtmatig voordeel te verkrijgen. Het vestigen van 50 mennonieten families betekent dat er uitgifte van grond is geweest aan derden.

In de Anti-corruptie wet van 24 september 2017 zijn er wijzigingen opgenomen, verband houdende met het DECREET van 15 juni 1982, houdende regelingen met betrekking tot de uitgifte van domeingrond, waarbij het betreft een aanscherping van bestaande regeling bij aanvragen en uitgifte van grond waarbij de juiste procedures, voorwaarden etc gevolgd dienen te worden en een publicatieplicht van aanvragen en gronduitgifte bij zowel het Districtscommissariaat, elektronische media als de lokale dagbladen dient te geschieden. Het niet naleven is in strijd met de bepalingen in de Anti-Corruptiewet en zijn de aanvragen en uitgifte van gronden hierdoor van rechtswege nietig.

Ondergetekende benadrukt dat in het belang van de rechtszekerheid, voortvarendheid bij dergelijk onderzoeken belangrijk is en het resultaat van de onderzoeken binnen redelijke termijn vernomen mag worden door de burgers van Suriname en in elk geval ondergetekende in haar hoedanigheid van volksvertegenwoordiger.

Rekenend op uw reactie op korte termijn, verblijft ondergetekende met gevoelens van hoogachting.

Hoogachtend,



Jennifer Vreedzaam

Bijlage: verzoek d.d. 13 april 2023

Cc: de voorzitter van De Nationale Assemblée
dhr. M. Bee MSc., LL.B

Mennonieten kopen land in Suriname voor nieuwe nederzetting



- [Lokaal](#)
- [May 27, 2023](#)

Mennonieten (doopsgezinden) uit de Nederduitse kolonie, hebben bijna 350 hectare land in Suriname gekocht met als doel een nieuwe nederzetting te stichten. Die Mennonitische Post berichtte dat afgevaardigden uit meer dan 20 koloniën in Belize, Bolivia en Mexico al maanden voorbereidingen treffen om naar Suriname af te reizen.

Tijdens een presentatie van wat de krant 'Surinaamse koorts' noemde, hebben verschillende mensen belangstelling getoond om naar het 222.395 hectare grote gebied te verhuizen, maar het is nog niet duidelijk wie daar als eerste naartoe zal verhuizen. De krant meldde dat de regering zal toestaan dat het land wordt bebouwd en gecultiveerd, maar geen extra landverkoop wil toestaan. Ander land lijkt beschikbaar te zijn in het naburige Guyana, maar de regering van dat land heeft aangegeven, niet geïnteresseerd te zijn in een immigratie van doopsgezinden.

Isolatie ten koste van bossen

Mennonieten hebben zich de afgelopen 100 jaar in Latijns-Amerika gevestigd en hebben sinds 2021 tot nu toe 495 hectare (1.223 acres) regenwoud in de Peruaanse Amazone gekapt. De illegale ontbossing die is gedocumenteerd door het Monitoring of the Andean Amazon Project (MAAP), maakt deel uit van een voortdurende uitbreiding in de regio

door deze conservatieve groep die banden heeft met de anabaptistisch-doopsgezinde traditie.

In een verklaring van 13 december kondigde het Peruaanse ministerie van Milieu aan, dat er juridische klachten zijn ingediend en dat er maatregelen zijn genomen om “de onregelmatige activiteiten te onderzoeken, te bestraffen en lam te leggen”.

“We hebben nu de ontbossing gedocumenteerd van bijna 4.000 hectare (9.800 acres) in vier nieuwe kolonies die sinds 2017 in het Peruaanse Amazonegebied zijn gesticht”, schreef Matt Finer, MAAP-directeur van de ngo Amazon Conservation, in een e-mail aan Mongabay. “Dit maakt de doopsgezinden de nieuwe belangrijkste oorzaak van georganiseerde, grootschalige ontbossing in Peru, meer dan andere oorzaken zoals agribusiness en oliepalm.”

De nieuwe kolonie in Peru, volgens MAAP sinds 2021, is een van de twee meest opvallende incidenten van snelle ontbossing in het Peruaanse Amazonegebied. De kolonie werd gesticht nadat Peruaanse aanklagers in oktober 2020 een onderzoek hadden ingesteld naar het ongeoorloofd kappen van 2.500 hectare (6.200 acres) van bossen door mennonieten.

De grootschalige ontbossing en terugkerende conflicten met inheemse bevolkingsgroepen in Peru en andere landen hebben geleid tot publieke verontwaardiging door natuurbeschermers en lokale gemeenschappen. Maar de uitbreiding van de mennonieten in de hele regio gaat door.

Volgens gegevens verzameld door onderzoekers van McGill University, Canada, zijn er in totaal 214 doopsgezinde kolonies die ongeveer 3,9 miljoen hectare (9,6 miljoen acres) bezetten in negen landen in Latijns-Amerika, een gecombineerd gebied dat bijna zo groot is als Zwitserland. Dit cijfer is echter exclusief individuele kolonisten, van wie wordt aangenomen dat ze alleen al in Paraguay nog een paar honderdduizend hectaren beslaan.

“Ze hebben het kapitaal, ze hebben de markt, ze hebben een groeiende bevolking, ze hebben het geld om te kopen en goodwill te kopen van overheidsfunctionarissen”, zegt David Kaimowitz, voormalig directeur van de bosbouwdivisie van de FAO in Rome en nu onafhankelijk adviseur, vertelde Mongabay. Voor Kaimowitz is het een reële dreiging dat de groep doorgaat met het trekken naar gevoelige boslandschappen, aangezien regeringen in de regio prioriteit geven aan de ontwikkeling van de agribusiness boven bosbehoud. “Het lijkt erop dat je in het verleden racistische regeringen had die op zoek waren naar snelle ontwikkeling van gebieden die ze als onbeschaafd beschouwden”, zei Kaimowitz.

Blond, blauwogig en zichtbaar van Europese afkomst, arriveerden de doopsgezinden met hun eigen kapitaal en een veelbelovende agrarische reputatie dat hun productie kan

voldoen aan de nationale vraag, en export kan genereren zonder enig politiek probleem te veroorzaken. Als groep hebben ze de neiging om te zoeken naar de meest geïsoleerde plekken waar ze kunnen leven volgens hun conservatieve religieuze overtuigingen. Dit is volgens Kaimowitz ook een van de directe redenen waarom ze ontbossen.

Veroordeeld voor verkrachting in Bolivia

In Manitoba, een insulaire doopsgezinde kolonie in Bolivia, werd in 2009 een groep mannen opgepakt. Later werden ze veroordeeld voor de verkrachting en aanranding van 151 vrouwen en meisjes – waaronder kleine kinderen – binnen deze kleine christelijke gemeenschap.

Bron: <https://news.mongabay.com/2021/12/across-latin-america-mennonites-seek-out-isolation-at-the-expense-of-forests/>, <https://www.bbc.com/news/stories-48265703>, <https://anabaptistworld.org/low-german-mennonites-purchase-land-in-suriname/>

Paramaribo, 13 april 2023

Aan: De Waarnemend Procureur-Generaal bij het Hof van Justitie
Mej. mr. G. Paragsingh

Van: Mej. J. Vreedzaam
Mr. P. Kensenhuis
Leden van De Nationale Assemblée

Betreft: Verzoek tot onderzoek gronduitgifte in Inheemse gebieden

Cc: De voorzitter van De Nationale Assemblée
Dhr. M. Bee MSc., LL.B

Edelachtbare vrouwe,

Vanuit de inheemse dorpsgemeenschappen Powakka en Troeli/Pikin Saron heeft ondergetekende kennis genomen van gronduitgifte en de verkoop van desbetreffende gronden.

De huidige wetgeving o.a. DECREET van 15 juni 1982, houdende regelingen met betrekking tot de uitgifte van domeingrond, geeft de procedures en regels aan voor het verkrijgen van grond en/of concessies voor verschillende doeleinden zoals o.a. landbouw, houtkap en het winnen van edele metalen, terwijl de wet DECREET van 15 juni 1982, houdende vaststelling van algemene beginselen inzake het grondbeleid, aangeeft in artikel 4 dat "*bij het beschikken over domeingrond worden de rechten van in stamverband levende Bosnegers (tribale volken) en Indianen (inheemse volken) op hun dorpen, nederzettingen en kostgronden geëerbiedigd*".

Gezien het feit dat er gronden in Inheemse woon- en leefgebieden n.l. in de dorpsgemeenschappen Powakka en Troeli/Pikin Saron zijn uitgegeven, waarop zij wonen en waar zij in hun levensonderhoud moeten voorzien, is de vraag in hoeverre de procedures en regels in acht zijn genomen bij deze aanvraag en uitgifte, gezien het feit dat op de uitgegeven gronden zichtbaar woonhuizen staan, landbouw wordt uitgeoefend en waar er jachtgebieden zijn ingesteld. Inheemse leefgemeenschappen hebben het recht om te leven in vrijheid, vrede en veiligheid als oorspronkelijke volkeren van Suriname en bezitten zij eveneens het recht om actief te participeren in het gronduitgiftebeleid als onderdeel van hun zelfbeschikkingsrecht cq bestuurlijke autonomie.

Op 25 november 2015 werd de Staat Suriname door het Inter-Amerikaans Hof voor Mensenrechten veroordeeld vanwege grove schendingen van mensenrechten in de

zaak van de Kalina-Loko volkeren. De veroordeling staat te boek als het Kalina-Lokono vonnis.

Als gevolg van deze schendingen hebben de Kaliña en Lokono volkeren geen gebied dat op hun naam is afgebakend en van een titel voorzien en worden delen van hun gebied uitgegeven aan derden zonder enig voorafgaand toestemmingsbeleid.

De Staat heeft in de zaak van de Kalina-Lokono volkeren onder andere het recht van toegang tot gedegen informatie en consultatie geschonden omdat deze volkeren niet beschikken over geschikte of effectieve rechtsmiddelen om de genoemde rechten te vorderen.

Bij de aanvraag en uitgifte van gronden in Powakka en Troelie (Pikin Saron) door de staat c.q. overheid, blijkt dat de minimale bestaande mechanismen voor rechtsbescherming van inheemse volkeren onvoldoende zijn benut en dat er vermoedelijk geen sprake is geweest van participatie noch gedegen consultatie vanuit het Ministerie van Grondbeleid en Bosbeheer (GBB) noch vanuit de Districtscommissaris van het District Para.

De aanvraag en de gronduitgifte in ogenschouw genomen, is de vraag wie verantwoordelijk gesteld moet worden gezien het feit dat er vermoedelijk geen gedegen onderzoek is gedaan vanuit grond inspectie, geen voorafgaand geïnformeerde toestemming van de lokale dorpsgemeenschappen is verkregen en hiermee de onjuiste adviezen vanuit het Districtscommissariaat is geweest.

Voorts zijn er in de Anti-corruptie wet van 24 september 2017 wijzigingen opgenomen in het DECREET van 15 juni 1982, houdende regelingen met betrekking tot de uitgifte van domeingrond, het betreft een aanscherping van bestaande regeling bij aanvragen en uitgifte van grond waarbij de juiste procedures, voorwaarden etc gevolgd dienen te worden en een publicatieplicht van aanvragen en gronduitgifte bij zowel het Districtscommissariaat, elektronische media als de lokale dagbladen dient te geschieden. Het niet naleven is in strijd met de bepalingen in de Anti-Corruptiewet en is de aanvragen en uitgifte van gronden hierdoor van rechtswege nietig.

Gelet op het feit dat de vermoedelijk handelingen die zijn gepleegd in strijd zijn met wettelijke voorschriften, voorwaarden of procedures om vermoedelijk voor zichzelf of een ander enig onrechtmatig voordeel te verkrijgen is het vooral van belang dergelijke incidenten niet af te doen met stilte.

Het is betreurenswaardig dat procedures en regels voor aanvragen en uitgifte van grond niet worden nageleefd en er een gebrek is aan behoorlijk bestuur,

22
B

transparantie en rechtsbescherming in deze het bestaan van inheemse volkeren niet wordt beschermd.

Ondergetekenden doen als Inheemse belanghebbende en volksvertegenwoordigers het verzoek om vooralsnog een onderzoek in te stellen naar de vermoedelijke strafbare handelingen bij aanvragen en gronduitgifte in de Inheemse gebieden Powakka en Troeli/Pikin Saron door het Ministerie van Grondbeleid en Bosbeheer (GBB), waarbij functionarissen vermoedelijk hebben ondertekend of medeondertekend aan resoluties of beschikkingen of enig ander bestuursbesluit in de wetenschap, dat daarmee een wettelijk voorgeschreven procedure wordt overtreden of een wettelijk verbod wordt geschonden.

Gelet op onze functie als volksvertegenwoordigers en de taakstelling opgelegd ingevolge de Grondwet om in De Nationale Assemblée, de gemeenschap van de juiste informatie te dienen, doen wij middels dit schrijven beleefd doch dringend een verzoek aan u om een onderzoek in te stellen.

Wij spreken de hoop uit om op bijzonder kort termijn antwoord van u te vernemen. Erop vertrouwend dat zulks zal geschieden, zodat wij ons ten volle kunnen blijven kwijten van onze taak als volksvertegenwoordiger, verblijven wij.

Hoogachtend,



Jennifer Vreedzaam



mr. P. Kensenhuis

Bijlagen:

1. Verkoop advertentie onberendgoed te Powakka
2. Perceelkaarten van in aanmerking gekomen burgers van respectievelijk 3,5ha 2,9ha 2,8ha 3,3ha
3. Figuratieve kaarten 3x

Verkoop advertentie

🔥 Perceel te koop gelegen in het district Para, aan de Powakka Laterietstraat 🔥

- Titel : Grondhuur ●
- Totale oppervlakte : 3,5 ha ●
- Omgeving : Para-Oost ●
- Adres : Powakka Laterietstraat ●

... See more

NGRS 2025 04 UTM zone 21

A	X = 713913.95	Y = 598009.57
B	X = 713904.95	Y = 598052.76
C	X = 714070.71	Y = 597959.34
D	X = 714067.59	Y = 597919.03
a	X = 714110.34	Y = 597580.31
b	X = 714108.20	Y = 598030.90

In opdracht van [redacted] en ter gelegenheid van het gestelde in punt 1. van de beschrijving No D-4887 d.d. 26 augustus 2022 heb ik bovenvermeld perceel land opgemeten en deze kaart vervaardigd, welke met gebruikmaking van de gegevens vermeldende op mijn kaart d.d. 14 juni 2022.

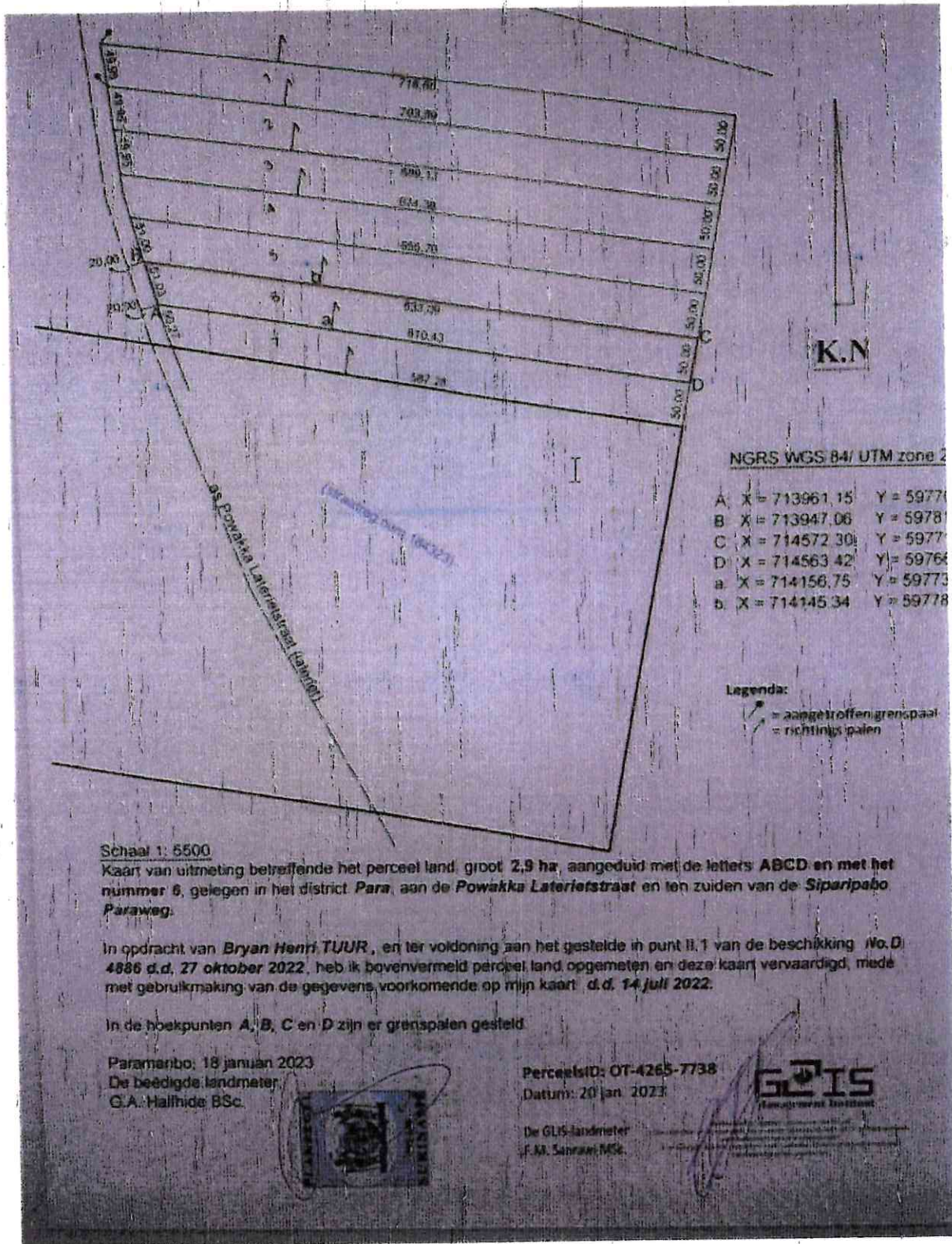
In de hoekpunten A, B, C en D zijn er grenspalen gesteld.

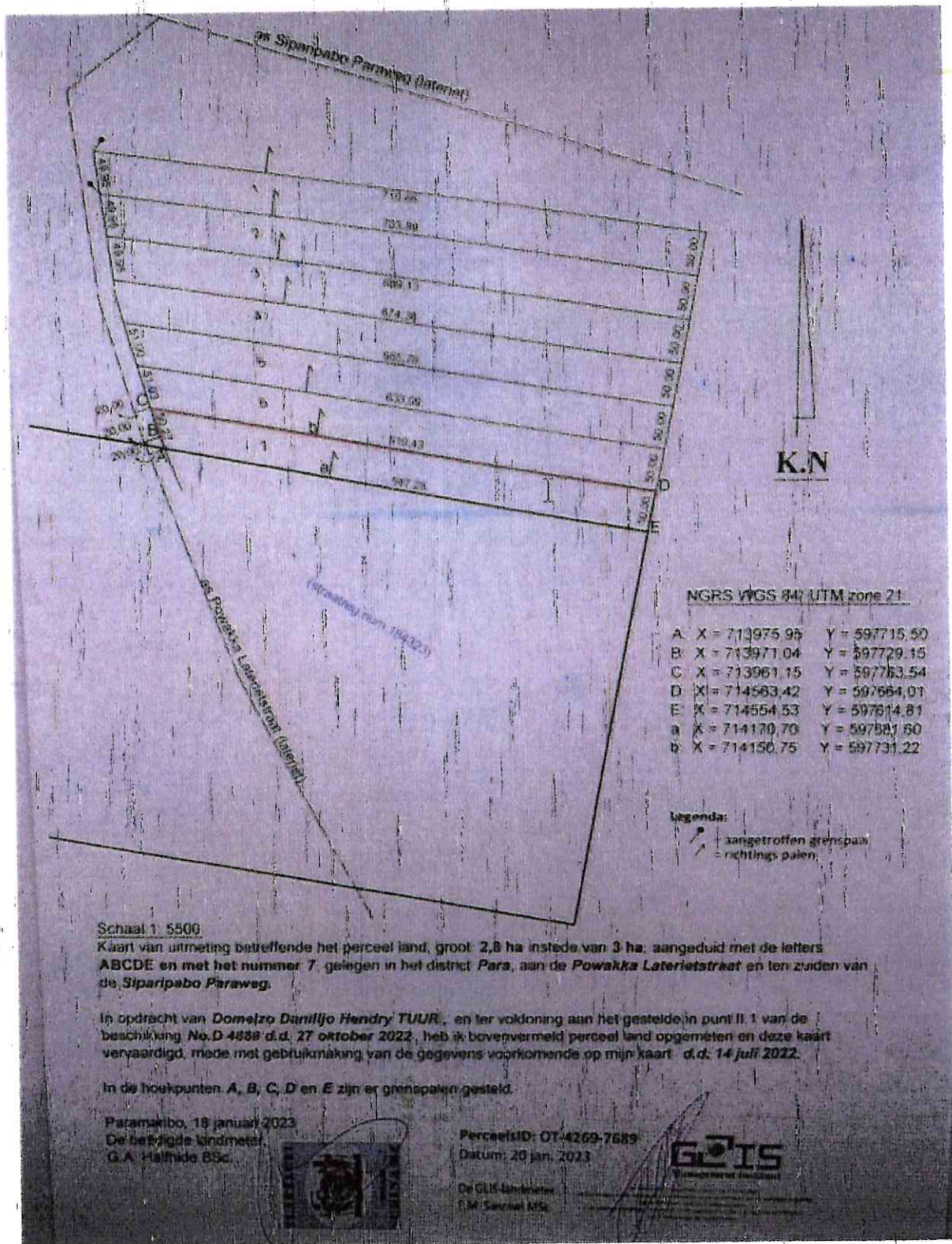
Paramaribo, 18 januari 2023
De bevestigde landmeter
G.A. Halford BSc.

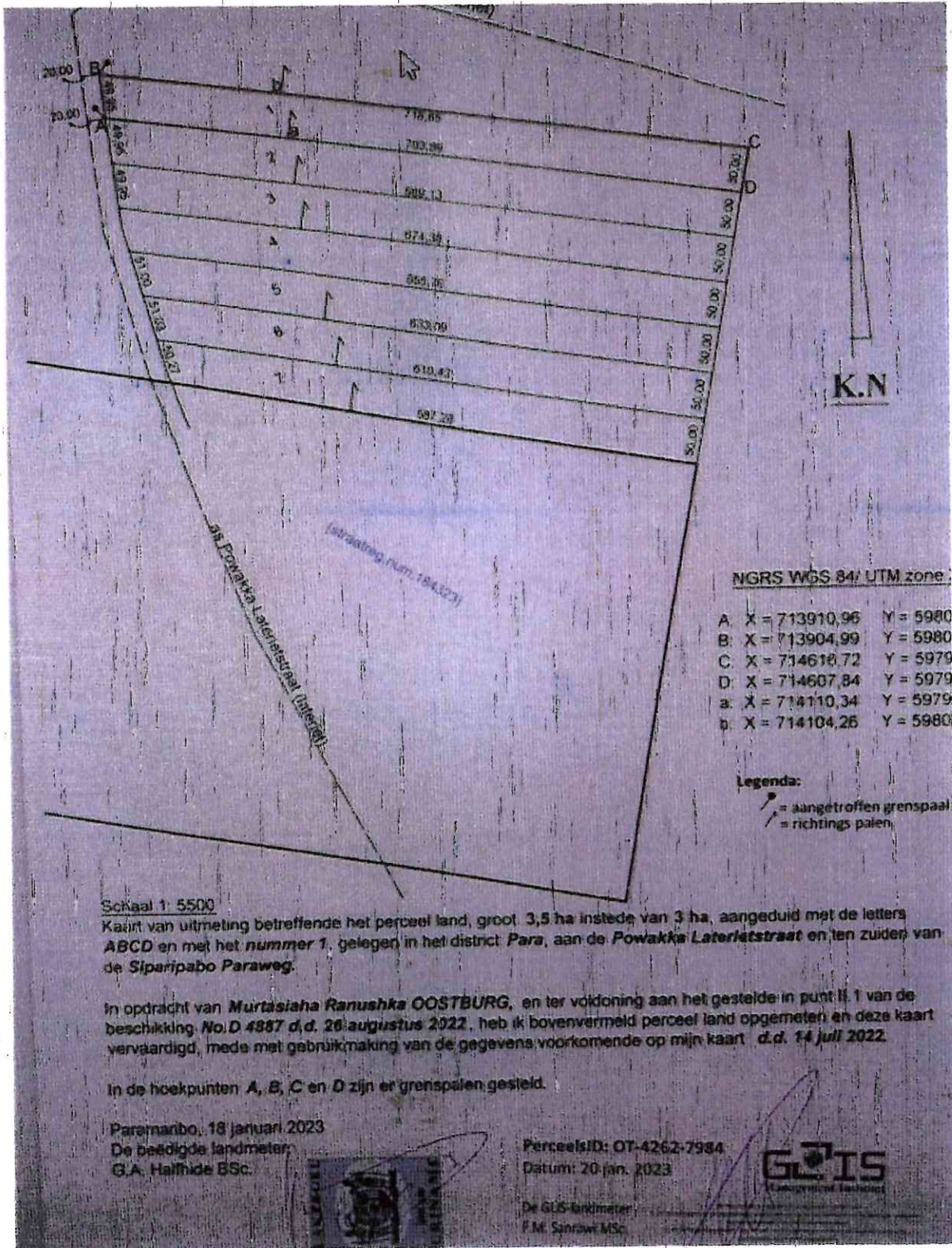
Datum: 20 jan. 2023
de G.L.T.S.
de G.L.T.S.
de G.L.T.S.

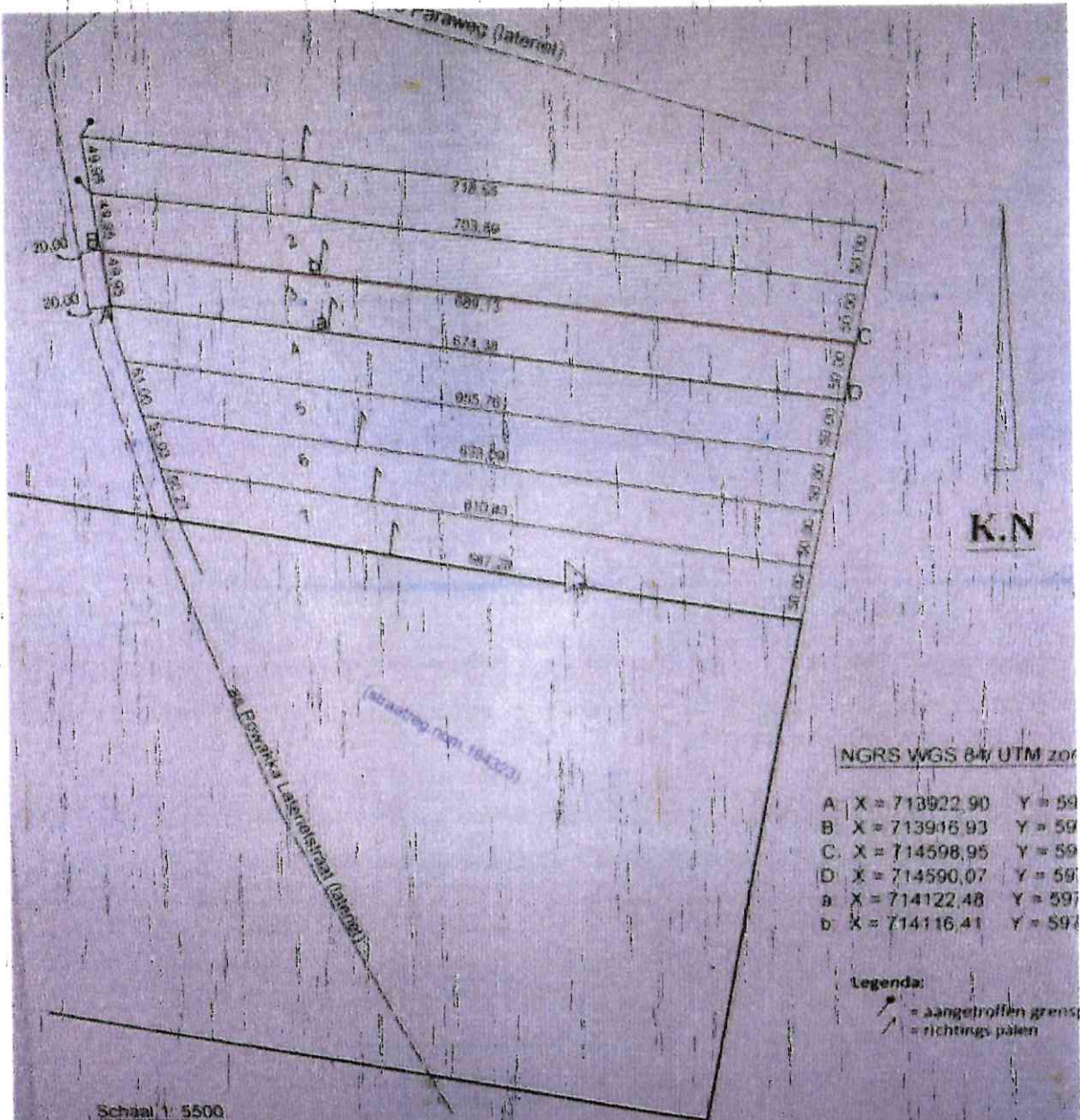
G.L.T.S.
Landmeter
de G.L.T.S.

+2









NGRS WGS 84 UTM zone

A	X = 713922,90	Y = 59
B	X = 713916,93	Y = 59
C	X = 714598,95	Y = 59
D	X = 714590,07	Y = 59
a	X = 714122,48	Y = 597
b	X = 714116,41	Y = 597

Legenda:
 = aangetroffen grens
 = richtings paal

Schaal 1: 5500
 Kaart van uitmeting betreffende het perceel land, groot 3,3 ha in stede van 3 ha, aangeduid met de letters ABCD en met het nummer 3, gelegen in het district Para, aan de Powakka Laterielstraat en ten zuiden van de Siperipabo Paraweg.

In opdracht van **STICHTING BraGertie**, en ter voldoening aan het gestelde in punt II.1 van de beschikking No. D. 4899 d.d. 27 oktober 2022, heb ik bovenvermeld perceel land opgemeten en deze kaart vervaardigd, mede met gebruikmaking van de gegevens voorkomende op mijn kaart d.d. 14 Juli 2022.

In de hoekpunten A, B, C en D zijn er grenspalen gesteld.

Paramaribo, 18 januari 2023
 De bevestigde landmeter
 G.A. Nathalia BSc.

PerceelsID: 01-4259-7865
 Datum: 20 jan. 2023



Figuratieve kaart
 Tracé / Plooi / Saxon

